Глуховско-Кралевецко-Новгородсеверская
межевая комиссия.
г. Глухов Глуховского уезда,
Черниговской губернии.

План и описание смежной
земли Глуховского уезда дач сел
Чертория, Слоута и Хутора
Брилевского принадлежавших Ист.
Розмистру Тулбгинскому В.Ч., полку
Бриллу, полковнику Милорадову

Сумской областной
Государственный архив МЗД
Фонд № 623
Опись 1
Дело № 2.

Начато 6/дек
окончено
На 1 листе.

Геометрическій спорный планъ земли значащейся подъ № 1-м
села Черторысь, Черниговской губерніи, Глуховскаго уѣзда, между
рьевною Милорадовичъ и Штабъ Ротмистромъ Владиміромъ
на той землѣ канавы, съ показаніемъ притомъ, на семъ плане
сооруженной и существующей въ томъ же видѣ нынѣ плотины, принадле
радовичевою до времени прорытія упомянутой канавы и существую
рыя имѣющаго теченіе по руслу рѣки Османи черезъ плотину
ства на мѣстѣ подъ лит. е, новой, прежде существовавшая водяная
вичевой пространства предъ описанною выше плотиною, называ
вы подъ болотною и тонкою плавлею съ покосами, а нынѣ сост
радовичевою для спуска воды къ мельницѣ подъ лит. е, канавою,
отмеченной и вокруг онаго березовъ называемой прорвою, и на
ми хутора Врилевщины, принадлежащаго Милорадовичевой, по в
чена лит. д до входа канавы этой обѣими сторонами въ пос
Іюля 31 дня и планъ сей затѣмъ сочиненъ по натуральному
наго меридіана сѣверозападную сторону на 23½ градуса, И. д. Королевецкаго Уѣзднаго Зем
спорной и безспорной оказалось по вычисленію, то значится в
навы" и въ 16ой „въ сѣверозападную сторону" сомнѣній неоставуять

щейся подъ №1-мъ состоящей при хуторѣ Брилевскомъ (онъже Мотларъ), въ дачѣ
ческаго уѣзда, между урочищемъ Дѣйствительнаго Статскаго Совѣтника Сергѣемъ Григо-
ромъ Владиміромъ Ивановичемъ Туманскимъ, по поводу прорытія послѣднимъ
ломъ, на семъ планѣ, подъ №2-мъ существовавшей до прорытія Туманскимъ въ 1845
плотины, принадлежащей Милорадовичевой, и на оной подъ лит. е, устроенной Мило-
канавы и существующей нынѣ въ бездѣйствіи водяной мельницы, а также подъ лит. ж,
ш черезъ плотину и мѣста при томъ рубѣ, на коемъ была въ давнее время, т.е. до устрой
вовавшая водяная мельница; подъ №3-мъ состоящаго въ безспорномъ владѣніи Милорадо-
плотиною, называемаго ставомъ, бывшаго до времени прорытія Туманскимъ кана-
ами, а нынѣ составляющаго таковое же сѣнокосное болото съ проведенною Мило-
лит. е канавою, а также огородчиковъ на части плотины еще до начала спора уни-
ъ прорвою, и подъ №4-мъ канавы прорытой Туманскимъ по смежеству объ земли
лорадовичевой, но внѣ спорной между ними земли, на которой таковая канава озна-
сторонами въ посторонное владѣніе. Снятіе на планъ произведено въ 1888 году
по натуральному указанію магнитной стрѣлки, имѣвшей отклоненіе отъ истин-
ка Уѣзднаго Землемѣра Шнигальскимъ. Сколько же и какихъ угодій земли
, то значится въ экспликаціи сего плана. Приписки въ 5-мъ строкѣ, упомянутой ка-
тній поновуять.

Экспликація.	Количество	
	Дес.	кв. саж.
№1-й		
Спорная между Милорадовичевой и Туманскимъ земля, состоящая:		
Лит. а, подъ сѣнокосомъ обзаросшею — „ — „ —	„	420.
— б, — дорогою съ гатью и мостомъ —	„	268.
— в, —	„	630.

Описаніе смежныхъ земель
Черниговской губерніи Глуховскаго уѣзда.

Отъ А до В Лѣсныя и покосныя земли дачи села Черторыя безспорнаго владѣнія Штабъ-Ротмистра Владиміра Ивановича Туманскаго.

— В — С Покосъ съ заросолью доставшійся супруге Туманскому позаконну съ козаками села Черторыя Иваномъ Петровымъ Сорокатомъ.

— С — D Земля дачи села Слоута безспорнаго владѣнія помѣщика Михаила Александровича Бригина.

— D — Е Земли хутора Брилевскаго, онъже Мотыжки, безспорнаго владѣнія жены Дѣйствительнаго Статскаго Совѣтника Софіи Григорьевны Милорадовичевой.

— Е — F Земли называемыя Черторыгской вольницею, общаго владѣнія помѣщика Туманскаго съ козаками и другими лицами.

— F — А Участокъ хвойнаго лѣсу принадлежащій къ хутору Брилевскому безспорнаго владѣнія помѣщицы Милорадовичевой.

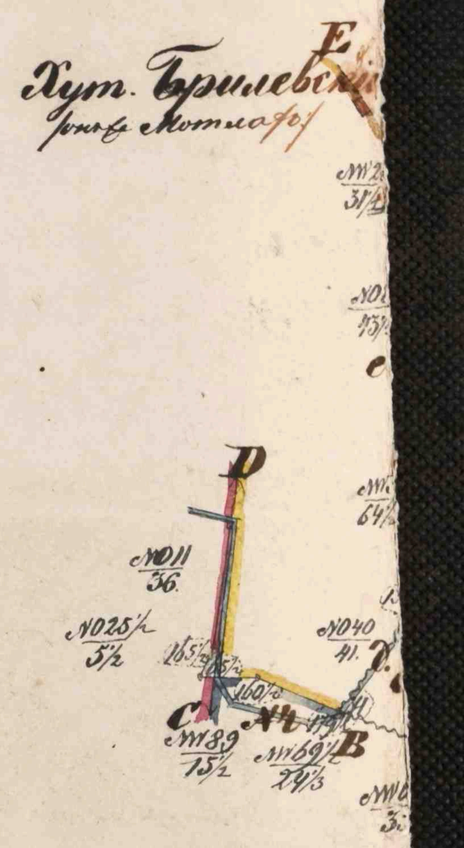

Свидѣтельствовалъ Черниговскаго Губернскаго Чертежнаго Склада
Землемѣръ Ткаченко

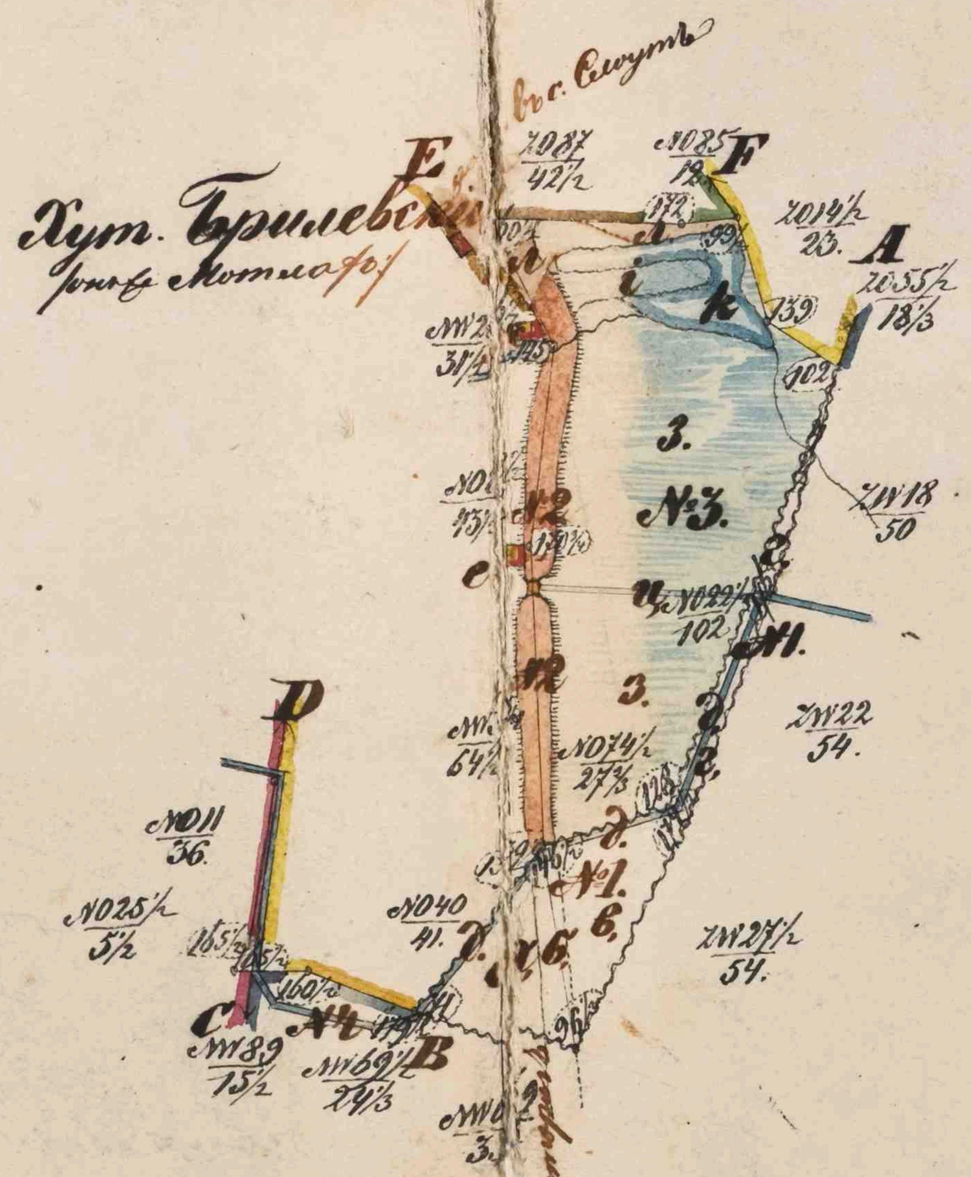

Плотина прини
съ мостомъ и ру
при оной: е, сущес
ж, мост
при оно

Пространство п
вомъ, состоящее въ
Лит. З, подъ болотн
и, канав
і, огород
к, озеруш
л, дорогом

Подъ канавою пр
означенной подъ ли

Брилевскій
По плану предст
ному Землемеромъ
земли предъ плоти
означенное на семъ
цемъ Мисорадовичев
приятелемъ хуторъ,

Измѣреніе производилъ и планъ
поѣзъ Кроневецкаго Городнаго
При семъ присутствовали: Ч. 1

——— в, ——— сухимъ сѣнокосомъ ——„——„——„——	„	630.
——— г, ——— болотнымъ и топкимъ сѣнокосомъ	„	306
——— д, ——— канавою прорытою Туманскимъ	„	244
Итого спорной	„	1868.
№ 2.		
Плотина принадлежащая Миморадовичевой съ мостомъ и рукавомъ чрезъ оную ——„——„——„——	„	864.
при оной: с, существующая въездыдущи мельница	„	14.
——— ж, мѣсто русла р. Османи и бывшей при ономъ въ давнее время мельницы ..	„	64.
Итого подъ плотиною	„	942.
№ 3.		
Пространство предъ плотиною, называемое Сравомъ, состоящее въ безспорномъ Миморадовичъ владѣніи лит. з, подъ болотнымъ и топкимъ сѣнокосомъ	1	2108.
——— и, ——— канавою прорытою Миморадовичевою	„	72.
——— і, ——— огороднимъ на части унич. плот.	„	224.
——— к, ——— озеркомъ называемымъ Прорвою ..	„	550.
——— л, ——— дорогою въ с. Смуть ——„——„——„——	„	252.
Итого безспорной	2	786
№ 4.		
Подъ канавою прорытою Туманскимъ, сверхъ означенной подъ лит. д, внѣ спорной земли	„	162
А всего вообще	3	1358.

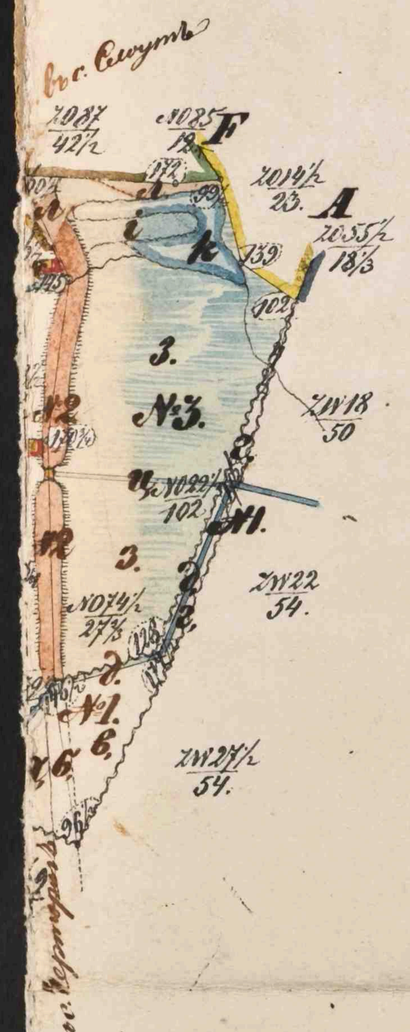

Примѣчаніе.

По плану представленному Миморадовичевою, составленному Землемѣромъ Чепурнымъ въ 1840 году, пространство земли предъ плотиною, какъ спорное такъ и безспорное, означенное на семъ планѣ лит. в, с, д, з, и, принадлежащимъ Миморадовичевой неоказано и въ границы земельныя при томъ хуторѣ, не включено.

Измѣреніе производивъ и планъ сей составивъ: Исправляющій должность Кременецкаго Уѣзднаго Землемѣра Ст. Шмигелскій

При семъ присутствовали: Ч. Кіевскаго Уѣзднаго Суда Заседатель Коллежскій Ассесоръ Д. Новицкій, Знаемыя тѣми господами Миморадовичъ платежей бѣльчей. Козакъ Сотникъ Ихторъ Ивановъ за неграмотностью Просителей состоящаго Ихтабе Ротмистра Владиміра Ивановича Туманскаго подписи планъ неудивъ. — Къ сему плану полезныя сторонніе люди, села Ямполя козаки Андрей Лузанъ, Матвѣй Ерешъ, Мирошъ Дзюба, Григорій Голубъ, Иванъ Барадзенко и временно вязанный Петръ Парфенко; села

E F. Земли называемыя территориальными общаго владѣнія помѣщика Туманскаго и козаками и другими лицами.

F A Участокъ хвойнаго лѣсу принадлежащій къ хутору Брилевскому безспорнаго владѣнія помѣщицы Милорадовичевой.

Свидѣтельствовалъ Черниговскій Губернскій Чертежной Оконтъ
Землемѣръ Ткаченко

Масштабъ въ англійскомъ дюймѣ 50 саж.



Примирение производить и планъ сей составить: Исправляющій должность Кременецкаго Земскаго Исправника Шпилевскій при семъ присутствовали: Уѣзднаго Судьи Заседатель Коллежскій Ассесоръ Д. Никитинъ Землемѣръ Состоящій при Губернскомъ Правленіи Коллежскій Секретарь Давыдъ Гаевскій

Уполномоченной состороны Штабсъ-Ротмистръ Владиміръ Ивановичъ Туманскій подписи планъ непринесъ. К сему плану помѣщены стороннія люди, села Гнилевска козака старшій Лукашъ, Матвѣй Ерешъ, Мирошъ Дзюба, Григорій Голубъ, Иванъ Баранецкій и временнообязанный Петръ Горбенко; села Смотча козаки Ермилъ Оленка, Иванъ Шаповалка и Павелъ Малевайко; села Мушиновки козаки Иванъ и Иванъ Кирикъ и села Ивотска Козакъ Купріянъ Шаповаленко подписали а умѣющіе грамотѣ неумѣющимъ и помѣщику прошеніе написанное Потомъ Иванъ Давыдовичъ.

Оцѣнки

...ниской вновь 50 коп.

...десятинъ.

100 150 200

zouk

qa

В данном деле
пронумеровано /7/
один лист
Дата 7.2.5/2.
Подпись Осиходерова